

**Contribution à une redécouverte
de gravures sur bois du 19^{ème} siècle
d'après Rodolphe Töpffer (1799-1846)**

(064)

par Bernard GOORDEN

De nombreux artistes talentueux ont illustré la Nature.

Après avoir découvert leurs illustrations, on aimait parfois partir vraiment à sa découverte.

Nous avons apprécié la gravure suivante,

« *le lac de Bienne* »

(Suisse)


pour la vingtième journée de
“Chamounix, l’Oberland, le Righi 1839”

dans

« ***Premiers voyages en zigzag*** »

(1874),

par R. **Töpffer**, à la page 290.



LE LAC DE BIENNE

VINGTIÈME JOURNÉE

Elles sont mortelles, les trois lieues qui séparent Oensingen de Soleure ; que bien, que mal, on y arrive pourtant. C'est dimanche : tout Soleure sort de la messe, et c'est un beau coup d'œil que de voir ces flots de gens inonder l'immense escalier de la cathédrale. Plusieurs d'entre nous vont visiter l'emplacement du tir ; puis, réunis, nous parvenons à nous faire ouvrir l'arsenal, qui est encore, à l'heure qu'il est, le plus riche de toute la Suisse en antiques armures. Pourtant on en a déjà vendu plusieurs, et celles qui restent sont pour ceux qui voudront les payer. Triste et honteux trafic !

De Soleure à Bienne on a établi une nouvelle route : c'est un ruban première qualité. Nous autres piétons, nous prenons l'ancienne, qui est tortueuse et ombragée. A mesure qu'on approche de Bienne, la vallée, qui se resserre, devient montueuse et agreste. Cependant, où sont nos montagnes ? où sont les belles forêts, les eaux jaillissantes, les frais sentiers ? Loin, bien loin.

Le lac de Bienne, avec ses îles, ses roseaux et ses rives, d'un côté basses et riantes, de l'autre rocheuses et couronnées de bois, est un lac délicieux. Au moment où nous arrivons sur la rive, l'onde est parfaitement calme, mais il n'y a point de bateaux ; fort heureusement arrive une grande barque de la Neuve-ville, montée par trois hommes qui s'empressent de nous charger à la place des marchandises qu'ils sont venus chercher : c'est que ces trois gaillards

BIBLIOGRAPHIE.

Rodolphe **Töpffer**, *Premiers voyages en zigzag ou excursions d'un pensionnat en vacances dans les cantons suisses et sur le revers italien des Alpes* (illustrés d'après les dessins de l'auteur) ; Paris, Garnier frères libraires éditeurs ; 1874 (sixième édition), 476 pages + 53 grandes gravures hors texte.

1844. * TOPFFER. VOYAGES EN ZIGZAG. Illustré par l'auteur et de 15 grands dessins par Calame. 54 bois tirés à part. Le texte original et les dessins avaient été, pour la plupart, autographiés à un certain nombre d'exemplaires égal à celui des élèves de Töpffer. Paris, Dubochet, gr. in-8°. Réimpression en 1846, 1850, 1855.

Rodolphe Töpffer (1799-1846) :

https://fr.wikipedia.org/wiki/Rodolphe_T%C3%B6pffer

https://commons.wikimedia.org/wiki/Category:Rodolphe_T%C3%B6pffer?uselang=fr

https://fr.wikisource.org/wiki/Nouveaux_Voyages_en_zigzag

Post-scriptum : le sculpteur belge Emile **HENROTTE** * (1907-1988) a passé l'essentiel des vacances de sa vie à suivre, avec son épouse Maria GOORDEN, les « *chemins des écoliers* » de Rodolphe **Töpffer**, surtout dans les Alpes.

Autres illustrations de ce livre déjà republiées par nos soins.

« Contribution à une redécouverte de gravures sur bois du 19^{ème} siècle d'après Rodolphe **Töpffer** (1799-1846) » (001) : pour la "préface de la première édition" de « **Premiers voyages en zigzag** » (1874), par R. **Töpffer**, à la page 1.

<https://www.idesetautres.be/upload/REDECOUVERTE%20001%20TOEPFFER%20GRAVURES%20SUR%20BOIS%20DIX-NEUVIEME%20SIECLE%20SUISSE.pdf>

"Verrèze val d'Aoste" (Italie) par **Français** d'après **Calame**, entre les pages 172 et 173 :

<https://www.idesetautres.be/upload/REDECOUVERTE%20101%20GRAVURES%20DIX-NEUVIEME%20SIECLE%20RELATIVES%20A%20LA%20NATURE.pdf>

"Le Prarion vallée de Chamounix" (France) par **Calame**, entre les pages 246 et 247 :

<https://www.idesetautres.be/upload/REDECOUVERTE%20103%20GRAVURES%20DIX-NEUVIEME%20SIECLE%20RELATIVES%20A%20LA%20NATURE.pdf>

« la classe pendant les vacances », « cul-de-lampe » pour la "préface de la première édition" de « **Premiers voyages en zigzag** » (1874), par R. **Töpffer**, à la page 4.

<https://www.idesetautres.be/upload/REDECOUVERTE%20002%20TOEPFFER%20GRAVURES%20SUR%20BOIS%20DIX-NEUVIEME%20SIECLE.pdf>

première journée de "Aux Alpes et en Italie 1837" dans « **Premiers voyages en zigzag** » (1874), par R. **Töpffer**, à la page 5 :

<https://www.idesetautres.be/upload/REDECOUVERTE%20003%20TOEPFFER%20GRAVURES%20SUR%20BOIS%20DIX-NEUVIEME%20SIECLE%20SUISSE.pdf>

“*Le Brunig côté de la vallée de Meyringen*” (Suisse) par **Piaud**, entre les pages 274 et 275 :

<https://www.idesetautres.be/upload/REDECOUVERTE%20105%20GRAVURES%20DIX-NEUVIEME%20SIECLE%20RELATIVES%20A%20LA%20NATURE.pdf>

“*Lac de l’Ober-Alp*” (Suisse) par K. **Girardet**, entre les pages 360 et 361 :

<https://www.idesetautres.be/upload/REDECOUVERTE%20107%20GRAVURES%20DIX-NEUVIEME%20SIECLE%20RELATIVES%20A%20LA%20NATURE.pdf>

« A Samoins » pour la **deuxième** journée de “*Aux Alpes et en Italie 1837*” dans « **Premiers voyages en zigzag** » (1874), par R. **Töpffer**, à la page 15 :

<https://www.idesetautres.be/upload/REDECOUVERTE%20004%20TOEPFFER%20GRAVURES%20SUR%20BOIS%20DIX-NEUVIEME%20SIECLE%20SUISSE.pdf>

« *le vallon de Saint-Gervais* » pour la **troisième** journée de “*Aux Alpes et en Italie 1837*” dans « **Premiers voyages en zigzag** » (1874), par R. **Töpffer**, à la page 22 :

<https://www.idesetautres.be/upload/REDECOUVERTE%20005%20TOEPFFER%20GRAVURES%20SUR%20BOIS%20DIX-NEUVIEME%20SIECLE%20SUISSE.pdf>

« *le lever* » pour la **quatrième** journée de “*Aux Alpes et en Italie 1837*” dans « **Premiers voyages en zigzag** » (1874), par R. **Töpffer**, à la page 27.

<https://www.idesetautres.be/upload/REDECOUVERTE%20006%20TOEPFFER%20GRAVURES%20SUR%20BOIS%20DIX-NEUVIEME%20SIECLE%20SUISSE.pdf>

[RTE%20006%20TOEPFFER%20GRAVURES%20SUR%20BOIS%20DIX-NEUVIEME%20SIECLE%20SUISSE.pdf](https://www.idesetautres.be/upload/REDECOUVE%20RTE%20006%20TOEPFFER%20GRAVURES%20SUR%20BOIS%20DIX-NEUVIEME%20SIECLE%20SUISSE.pdf)

« *au col de Seigne* » pour la **cinquième** journée de “*Aux Alpes et en Italie 1837*” dans « **Premiers voyages en zigzag** » (1874), par R. **Töpffer**, à la page 34.

<https://www.idesetautres.be/upload/REDECOUVE%20RTE%20007%20TOEPFFER%20GRAVURES%20SUR%20BOIS%20DIX-NEUVIEME%20SIECLE%20SUISSE.pdf>

« *arc de triomphe d’Aoste* » pour la **sixième** journée de “*Aux Alpes et en Italie 1837*” dans « **Premiers voyages en zigzag** » (1874), par R. **Töpffer**, à la page 37

<https://www.idesetautres.be/upload/REDECOUVE%20RTE%20008%20TOEPFFER%20GRAVURES%20SUR%20BOIS%20DIX-NEUVIEME%20SIECLE%20SUISSE.pdf>

« *la Doire à Châtillon* » pour la **septième** journée de “*Aux Alpes et en Italie 1837*” dans « **Premiers voyages en zigzag** » (1874), par R. **Töpffer**, à la page 42

<https://www.idesetautres.be/upload/REDECOUVERTE%2020009%20TOEPFFER%20GRAVURES%20SUR%20BOIS%20DIX-NEUVIEME%20SIECLE%20SUISSE.pdf>

« *roches et porte d’Annibal* » pour la **huitième** journée de “*Aux Alpes et en Italie 1837*” dans « **Premiers voyages en zigzag** » (1874), par R. **Töpffer**, à la page 46.

<https://www.idesetautres.be/upload/REDECOUVERTE%202010%20TOEPFFER%20GRAVURES%20SUR%20BOIS%20DIX-NEUVIEME%20SIECLE%20SUISSE.pdf>

« *près de Novare* » pour les **neuvième** et **dixième** journées de “*Aux Alpes et en Italie 1837*” dans « **Premiers voyages en zigzag** » (1874), par R. **Töpffer**, à la page 50.

<https://www.idesetautres.be/upload/REDECOUVERTE%202011%20TOEPFFER%20GRAVURES%20SUR%20BOIS%20DIX-NEUVIEME%20SIECLE%20SUISSE.pdf>

“*Simplon route actuelle*” (Suisse) par **Français** d’après **Calame** sélectionnée dans « **Premiers voyages en zigzag** » (1874), par R. **Töpffer**, entre les pages 464 et 465.

<https://www.idesetautres.be/upload/REDECOUVERTE%20109%20GRAVURES%20DIX-NEUVIEME%20SIECLE%20RELATIVES%20A%20LA%20NATURE.pdf>

« *les crieurs* » pour la **onzième** journée de “*Aux Alpes et en Italie 1837*” dans « **Premiers voyages en zigzag** » (1874), par R. **Töpffer**, à la page 57.

<https://www.idesetautres.be/upload/REDECOUVERTE%202012%20TOEPFFER%20GRAVURES%20SUR%20BOIS%20DIX-NEUVIEME%20SIECLE%20SUISSE.pdf>

« *le peintre en miniature* », **douzième** et **treizième** journées de “*Aux Alpes et en Italie 1837*” dans « **Premiers voyages en zigzag** » (1874), par R. **Töpffer**, à la page 61.

<https://www.idesetautres.be/upload/REDECOUVERTE%202013%20TOEPFFER%20GRAVURES%20SUR%20BOIS%20DIX-NEUVIEME%20SIECLE%20SUISSE.pdf>

« *la douane* » pour la **quatorzième** journée de “*Aux Alpes et en Italie 1837*” dans « **Premiers voyages**

en zigzag » (1874), par R. **Töpffer**, à la page 65.
<https://www.idesetautres.be/upload/REDECOUVERTE%2014%20TOEPFFER%20GRAVURES%20SUR%20BOIS%20DIX-NEUVIEME%20SIECLE%20SUISSE.pdf>

« *lac de Lugano* » (Suisse, Tessin) par QUICHON, pour la **quinzième** journée de “*Aux Alpes et en Italie 1837*” dans « **Premiers voyages en zigzag** » (1874), par R. **Töpffer**, à la page 68.

<https://www.idesetautres.be/upload/REDECOUVERTE%2015%20TOEPFFER%20GRAVURES%20SUR%20BOIS%20DIX-NEUVIEME%20SIECLE%20SUISSE.pdf>

« *rive de Magadino* » (Suisse, Tessin), pour la **seizième** journée de “*Aux Alpes et en Italie 1837*” dans « **Premiers voyages en zigzag** » (1874), par R. **Töpffer**, à la page 71.

<https://www.idesetautres.be/upload/REDECOUVERTE%2016%20TOEPFFER%20GRAVURES%20SUR%20BOIS%20DIX-NEUVIEME%20SIECLE%20SUISSE.pdf>

« *descente sur Magadino* » pour la **dix-septième** journée de “*Aux Alpes et en Italie 1837*” dans « **Premiers voyages en zigzag** » (1874), par R. **Töpffer**, à la page 74.

<https://www.idesetautres.be/upload/REDECOUVERTE%2017%20TOEPFFER%20GRAVURES%20SUR%20BOIS%20DIX-NEUVIEME%20SIECLE%20SUISSE.pdf>

« *l'île des pêcheurs et, derrière, l'isola bella* » (îles Borromées, Italie) pour la **dix-huitième** journée de “*Aux Alpes et en Italie 1837*” dans « **Premiers voyages en zigzag** » (1874), par R. **Töpffer**, à la

page 80.

<https://www.idesetautres.be/upload/REDECOUVERTE%20018%20TOEPFFER%20GRAVURES%20SUR%20BOIS%20DIX-NEUVIEME%20SIECLE%20SUISSE.pdf>

« *halte au saucisson près Isella* » pour la **dix-neuvième** journée de “*Aux Alpes et en Italie 1837*” dans « **Premiers voyages en zigzag** » (1874), par R. **Töpffer**, à la page 80.

<https://www.idesetautres.be/upload/REDECOUVERTE%20019%20TOEPFFER%20GRAVURES%20SUR%20BOIS%20DIX-NEUVIEME%20SIECLE%20SUISSE.pdf>

« *Simplon (abîmes)* » pour la **vingtième** journée de “*Aux Alpes et en Italie 1837*” dans « **Premiers voyages en zigzag** » (1874), par R. **Töpffer**, à la page 85.

<https://www.idesetautres.be/upload/REDECOUVERTE%20020%20TOEPFFER%20GRAVURES%20SUR%20BOIS%20DIX-NEUVIEME%20SIECLE%20SUISSE.pdf>

« *église en Valais* » (Suisse) pour la **vingt-et-unième** journée de “*Aux Alpes et en Italie 1837*” dans « **Premiers voyages en zigzag** » (1874), par R. **Töpffer**, à la page 85.

<https://www.idesetautres.be/upload/REDECOUVERTE%20021%20TOEPFFER%20GRAVURES%20SUR%20BOIS%20DIX-NEUVIEME%20SIECLE%20SUISSE.pdf>

« *la tour de Saint-Triphon* » pour la **vingt-deuxième** journée de “*Aux Alpes et en Italie 1837*” dans « **Premiers voyages en zigzag** » (1874), par R. **Töpffer**, à la page 91.

<https://www.idesetautres.be/upload/REDECOUVERTE%20022%20TOEPFFER%20GRAVURES%20SUR%20BOIS%20DIX-NEUVIEME%20SIECLE%20SUISSE.pdf>

[20022%20TOEPFFER%20GRAVURES%20SUR%20BOIS%20DIX-NEUVIEME%20SIECLE%20SUISSE.pdf](https://www.idesetautres.be/upload/REDECOUVERTE%202022%20TOEPFFER%20GRAVURES%20SUR%20BOIS%20DIX-NEUVIEME%20SIECLE%20SUISSE.pdf)

« *le lac de Genève* » pour la **vingt-troisième** journée de “*Aux Alpes et en Italie 1837*” dans « **Premiers voyages en zigzag** » (1874), par R. **Töpffer**, à la page 92.

<https://www.idesetautres.be/upload/REDECOUVERTE%202023%20TOEPFFER%20GRAVURES%20SUR%20BOIS%20DIX-NEUVIEME%20SIECLE%20SUISSE.pdf>

« *second voyage en zig-zag* » pour la **première** journée de “*Saint-Gothard, vallée de Misocco, Via-Mala, Glaris et Schwitz 1838*” dans « **Premiers voyages en zigzag** » (1874), par R. **Töpffer**, à la page 93.

<https://www.idesetautres.be/upload/REDECOUVERTE%202024%20TOEPFFER%20GRAVURES%20SUR%20BOIS%20DIX-NEUVIEME%20SIECLE%20SUISSE.pdf>

« *chapelle au-dessus de Sion* » pour la **deuxième** journée de “*Saint-Gothard, vallée de Misocco, Via-Mala, Glaris et Schwitz 1838*” dans « **Premiers voyages en zigzag** » (1874), par R. **Töpffer**, à la page 112.

<https://www.idesetautres.be/upload/REDECOUVERTE%202025%20TOEPFFER%20GRAVURES%20SUR%20BOIS%20DIX-NEUVIEME%20SIECLE%20SUISSE.pdf>

« *église de Wisp* » pour la **troisième** journée de “*Saint-Gothard, vallée de Misocco, Via-Mala, Glaris et Schwitz 1838*” dans « **Premiers voyages en zigzag** » (1874), par R. **Töpffer**, à la page 116.

<https://www.idesetautres.be/upload/REDECOUVERTE%202026%20TOEPFFER%20GRAVURES%20SUR%20BOIS%20DIX-NEUVIEME%20SIECLE%20SUISSE.pdf>

[20026%20TOEPFFER%20GRAVURES%20SUR%20BOIS%20DIX-NEUVIEME%20SIECLE%20SUISSE.pdf](https://www.idesetautres.be/upload/REDECOUVERTE%2026%20TOEPFFER%20GRAVURES%20SUR%20BOIS%20DIX-NEUVIEME%20SIECLE%20SUISSE.pdf)

« *Obergesteln* » (Suisse) pour la **quatrième** journée de “*Saint-Gothard, vallée de Misocco, Via-Mala, Glaris et Schwitz 1838*” dans « **Premiers voyages en zigzag** » (1874), par R. **Töpffer**, à la page 118.

<https://www.idesetautres.be/upload/REDECOUVERTE%2027%20TOEPFFER%20GRAVURES%20SUR%20BOIS%20DIX-NEUVIEME%20SIECLE%20SUISSE.pdf>

« *glacier du Rhône* » pour la **cinquième** journée de “*Saint-Gothard, vallée de Misocco, Via-Mala, Glaris et Schwitz 1838*” dans « **Premiers voyages en zigzag** » (1874), par R. **Töpffer**, à la page 124.

<https://www.idesetautres.be/upload/REDECOUVERTE%2028%20TOEPFFER%20GRAVURES%20SUR%20BOIS%20DIX-NEUVIEME%20SIECLE%20SUISSE.pdf>

« *hospice du Saint-Gothard* » pour la **cinquième** journée de “*Saint-Gothard, vallée de Misocco, Via-Mala, Glaris et Schwitz 1838*” dans « **Premiers voyages en zigzag** » (1874), par R. **Töpffer**, à la page 128.

<https://www.idesetautres.be/upload/REDECOUVERTE%2029%20TOEPFFER%20GRAVURES%20SUR%20BOIS%20DIX-NEUVIEME%20SIECLE%20SUISSE.pdf>

« *avant Faido* » pour la **septième** journée de “*Saint-Gothard, vallée de Misocco, Via-Mala, Glaris et Schwitz 1838*” dans « **Premiers voyages en zigzag** » (1874), par R. **Töpffer**, à la page 133.

<https://www.idesetautres.be/upload/REDECOUVERTE%2030%20TOEPFFER%20GRAVURES%20SUR%20BOIS%20DIX-NEUVIEME%20SIECLE%20SUISSE.pdf>

<https://www.idesetautres.be/upload/REDECOUVERTE%200030%20TOEPFFER%20GRAVURES%20SUR%20BOIS%20DIX-NEUVIEME%20SIECLE%20SUISSE.pdf>

« *vallée de Mison* » pour la **huitième** journée de “*Saint-Gothard, vallée de Misocco, Via-Mala, Glaris et Schwitz 1838*” dans « **Premiers voyages en zigzag** » (1874), par R. **Töpffer**, à la page 137.

<https://www.idesetautres.be/upload/REDECOUVERTE%200031%20TOEPFFER%20GRAVURES%20SUR%20BOIS%20DIX-NEUVIEME%20SIECLE%20SUISSE.pdf>

« *l'inondation* » pour la **neuvième** journée de “*Saint-Gothard, vallée de Misocco, Via-Mala, Glaris et Schwitz 1838*” dans « **Premiers voyages en zigzag** » (1874), par R. **Töpffer**, à la page 140.

<https://www.idesetautres.be/upload/REDECOUVERTE%200032%20TOEPFFER%20GRAVURES%20SUR%20BOIS%20DIX-NEUVIEME%20SIECLE%20SUISSE.pdf>

« *les touristes de la Via-Mala* » pour la **dixième et onzième** journées de “*Saint-Gothard, vallée de Misocco, Via-Mala, Glaris et Schwitz 1838*” dans « **Premiers voyages en zigzag** » (1874), par R. **Töpffer**, à la page 144.

<https://www.idesetautres.be/upload/REDECOUVERTE%200033%20TOEPFFER%20GRAVURES%20SUR%20BOIS%20DIX-NEUVIEME%20SIECLE%20SUISSE.pdf>

« *terreur du petit mendiant* » pour la **douzième** journée de “*Saint-Gothard, vallée de Misocco, Via-Mala, Glaris et Schwitz 1838*” dans « **Premiers voyages en zigzag** » (1874), par R. **Töpffer**, à la page 149.

<https://www.idesetautres.be/upload/REDECOUVERTE%200034%20TOEPFFER%20GRAVURES%20SUR%20BOIS%20DIX-NEUVIEME%20SIECLE%20SUISSE.pdf>

<https://www.idesetautres.be/upload/REDECOUVERTE%20035%20TOEPFFER%20GRAVURES%20SUR%20BOIS%20DIX-NEUVIEME%20SIECLE%20SUISSE.pdf>

« *Landsgemeinde à Wesen* » pour la **treizième** journée de “*Saint-Gothard, vallée de Misocco, Via-Mala, Glaris et Schwitz 1838*” dans « **Premiers voyages en zigzag** » (1874), par R. **Töpffer**, à la page 152.

<https://www.idesetautres.be/upload/REDECOUVERTE%20035%20TOEPFFER%20GRAVURES%20SUR%20BOIS%20DIX-NEUVIEME%20SIECLE%20SUISSE.pdf>

« *départ pour le Dragu* » pour les **quatorzième et quinzième** journées de “*Saint-Gothard, vallée de Misocco, Via-Mala, Glaris et Schwitz 1838*” dans « **Premiers voyages en zigzag** » (1874), par R. **Töpffer**, à la page 156.

<https://www.idesetautres.be/upload/REDECOUVERTE%20036%20TOEPFFER%20GRAVURES%20SUR%20BOIS%20DIX-NEUVIEME%20SIECLE%20SUISSE.pdf>

« *navigation sur Alpnach* » (Suisse) pour la **seizième** journée de “*Saint-Gothard, vallée de Misocco, Via-Mala, Glaris et Schwitz 1838*” dans « **Premiers voyages en zigzag** » (1874), par R. **Töpffer**, à la page 156.

<https://www.idesetautres.be/upload/REDECOUVERTE%20037%20TOEPFFER%20GRAVURES%20SUR%20BOIS%20DIX-NEUVIEME%20SIECLE%20SUISSE.pdf>

« *transport des foins sur le lac de Thun* » (Thoune, Suisse), pour la **dix-septième** journée de “*Saint-Gothard, vallée de Misocco, Via-Mala, Glaris et Schwitz 1838*” dans « **Premiers voyages en zigzag** » (1874), par R. **Töpffer**, à la page 167.

<https://www.idesetautres.be/upload/REDECOUVERTE%20037%20TOEPFFER%20GRAVURES%20SUR%20BOIS%20DIX-NEUVIEME%20SIECLE%20SUISSE.pdf>

<https://www.idesetautres.be/upload/REDECOUVERTE%200038%20TOEPFFER%20GRAVURES%20SUR%20BOIS%20DIX-NEUVIEME%20SIECLE%20SUISSE.pdf>

« *Munzigen* » (Munzingen, Suisse) pour la **dix-huitième** journée de “*Saint-Gothard, vallée de Misocco, Via-Mala, Glaris et Schwitz 1838*” dans « **Premiers voyages en zigzag** » (1874), par R. **Töpffer**, à la page 171.

<https://www.idesetautres.be/upload/REDECOUVERTE%200039%20TOEPFFER%20GRAVURES%20SUR%20BOIS%20DIX-NEUVIEME%20SIECLE%20SUISSE.pdf>

pour la **dix-neuvième** journée de “*Saint-Gothard, vallée de Misocco, Via-Mala, Glaris et Schwitz 1838*” dans « **Premiers voyages en zigzag** » (1874), par R. **Töpffer**, à la page 172.

<https://www.idesetautres.be/upload/REDECOUVERTE%200040%20TOEPFFER%20GRAVURES%20SUR%20BOIS%20DIX-NEUVIEME%20SIECLE%20SUISSE.pdf>

pour les **vingtième** et **vingt-et-unième** journées de “*Saint-Gothard, vallée de Misocco, Via-Mala, Glaris et Schwitz 1838*” dans « **Premiers voyages en zigzag** » (1874), par R. **Töpffer**, à la page 173.

<https://www.idesetautres.be/upload/REDECOUVERTE%200041%20TOEPFFER%20GRAVURES%20SUR%20BOIS%20DIX-NEUVIEME%20SIECLE%20SUISSE.pdf>

pour la **première** journée de “*Milan, Come, Splugen 1839*” dans « **Premiers voyages en zigzag** » (1874), par R. **Töpffer**, à la page 175.

<https://www.idesetautres.be/upload/REDECOUVERTE%200042%20TOEPFFER%20GRAVURES%20SUR%20BOIS%20DIX-NEUVIEME%20SIECLE%20SUISSE.pdf>

« *dernier village avant Pissevache* » (Suisse) pour

la **deuxième** journée de “*Milan, Come, Splugen 1839*” dans « **Premiers voyages en zigzag** » (1874), par R. **Töpffer**, à la page 182.

<https://www.idesetautres.be/upload/REDECOUVERTE%20043%20TOEPFFER%20GRAVURES%20SUR%20BOIS%20DIX-NEUVIEME%20SIECLE%20SUISSE.pdf>

pour les **troisième** et **quatrième** journées de “*Milan, Come, Splugen 1839*” dans « **Premiers voyages en zigzag** » (1874), par R. **Töpffer**, à la page 186.

<https://www.idesetautres.be/upload/REDECOUVERTE%20044%20TOEPFFER%20GRAVURES%20SUR%20BOIS%20DIX-NEUVIEME%20SIECLE%20SUISSE.pdf>

« Sondrino, route d'Ivrée à Verceil » pour les **cinquième** et **sixième** journées de “*Milan, Come, Splugen 1839*” dans « **Premiers voyages en zigzag** » (1874), par R. **Töpffer**, à la page 193.

<https://www.idesetautres.be/upload/REDECOUVERTE%20045%20TOEPFFER%20GRAVURES%20SUR%20BOIS%20DIX-NEUVIEME%20SIECLE%20SUISSE.pdf>

« arrivée à Cedriano » pour les **septième** et **huitième** journées de “*Milan, Come, Splugen 1839*” dans « **Premiers voyages en zigzag** » (1874), par R. **Töpffer**, à la page 198.

<https://www.idesetautres.be/upload/REDECOUVERTE%20046%20TOEPFFER%20GRAVURES%20SUR%20BOIS%20DIX-NEUVIEME%20SIECLE%20SUISSE.pdf>

« le Cours à Milan » pour les **neuvième**, **dixième** et **onzième** journées de “*Milan, Come, Splugen 1839*” dans « **Premiers voyages en zigzag** » (1874), par R. **Töpffer**, à la page 203.

<https://www.idesetautres.be/upload/REDECOUVERTE%20047%20TOEPFFER%20GRAVURES%20SUR%20BOIS%20DIX-NEUVIEME%20SIECLE%20SUISSE.pdf>

<https://www.idesetautres.be/upload/REDECOUVERTE%200047%20TOEPFFER%20GRAVURES%20SUR%20BOIS%20DIX-NEUVIEME%20SIECLE%20SUISSE.pdf>

« lac de Côme » (Italie) pour les douzième et treizième journées de “Milan, Come, Splugen 1839” dans « **Premiers voyages en zigzag** » (1874), par R. **Töpffer**, à la page 208.

<https://www.idesetautres.be/upload/REDECOUVERTE%200048%20TOEPFFER%20GRAVURES%20SUR%20BOIS%20DIX-NEUVIEME%20SIECLE%20SUISSE.pdf>

« le pas difficile » (Campo Dolcino, Italie) pour les quatorzième et quinzième journées de “Milan, Come, Splugen 1839” dans « **Premiers voyages en zigzag** » (1874), par R. **Töpffer**, à la page 214.

<https://www.idesetautres.be/upload/REDECOUVERTE%200049%20TOEPFFER%20GRAVURES%20SUR%20BOIS%20DIX-NEUVIEME%20SIECLE%20SUISSE.pdf>

« près de Cedruns » (Truns, Grisons, Suisse) pour les seizième et dix-septième journées de “Milan, Come, Splugen 1839” dans « **Premiers voyages en zigzag** » (1874), par R. **Töpffer**, à la page 220.

<https://www.idesetautres.be/upload/REDECOUVERTE%200050%20TOEPFFER%20GRAVURES%20SUR%20BOIS%20DIX-NEUVIEME%20SIECLE%20SUISSE.pdf>

« le col de l’Ober-Alp » (Oberalppass, Suisse) pour les dix-huitième et dix-neuvième journées de “Milan, Come, Splugen 1839” dans « **Premiers voyages en zigzag** » (1874), par R. **Töpffer**, à la page 223.

<https://www.idesetautres.be/upload/REDECOUVERTE%200051%20TOEPFFER%20GRAVURES%20SUR%20BOIS%20DIX-NEUVIEME%20SIECLE%20SUISSE.pdf>

« *le Suisse du lion de Lucerne* » pour les cinq dernières journées de “*Milan, Come, Splugen 1839*” dans « **Premiers voyages en zigzag** » (1874), par R. **Töpffer**, à la page 228.

<https://www.idesetautres.be/upload/REDECOUVERTE%20052%20TOEPFFER%20GRAVURES%20SUR%20BOIS%20DIX-NEUVIEME%20SIECLE%20SUISSE.pdf>

« *le retour des vacances* » pour la première journée de “*Chamounix, l’Oberland, le Righi 1839*” dans « **Premiers voyages en zigzag** » (1874), par R. **Töpffer**, à la page 233.

<https://www.idesetautres.be/upload/REDECOUVERTE%20053%20TOEPFFER%20GRAVURES%20SUR%20BOIS%20DIX-NEUVIEME%20SIECLE%20SUISSE.pdf>

« *la grotte de Balme* » (près de Cluses, en France) pour les **deuxième** et **troisième** journées de “*Chamounix, l’Oberland, le Righi 1839*” dans « **Premiers voyages en zigzag** » (1874), par R. **Töpffer**, à la page 241.

<https://www.idesetautres.be/upload/REDECOUVERTE%20054%20TOEPFFER%20GRAVURES%20SUR%20BOIS%20DIX-NEUVIEME%20SIECLE%20SUISSE.pdf>

« *l’avalanche* » pour la **quatrième** journée de “*Chamounix, l’Oberland, le Righi 1839*” dans « **Premiers voyages en zigzag** » (1874), par R. **Töpffer**, à la page 248.

<https://www.idesetautres.be/upload/REDECOUVERTE%20055%20TOEPFFER%20GRAVURES%20SUR%20BOIS%20DIX-NEUVIEME%20SIECLE%20SUISSE.pdf>

« *La Forclaz* » (France) pour les **cinquième** et **sixième** journées de “*Chamounix, l’Oberland, le*”

Righi 1839” dans « **Premiers voyages en zigzag** » (1874), par R. **Töpffer**, à la page 251.

<https://www.idesetautres.be/upload/REDECOUVERTE%20056%20TOEPFFER%20GRAVURES%20SUR%20BOIS%20DIX-NEUVIEME%20SIECLE%20SUISSE.pdf>

« *Warren* » pour les **septième** et **huitième** journées de “*Chamounix, l’Oberland, le Righi 1839*” dans « **Premiers voyages en zigzag** » (1874), par R. **Töpffer**, à la page 256.

<https://www.idesetautres.be/upload/REDECOUVERTE%20057%20TOEPFFER%20GRAVURES%20SUR%20BOIS%20DIX-NEUVIEME%20SIECLE%20SUISSE.pdf>

« *Oeschi – lacs de Thun et de Brientz* » (Suisse) pour les **neuvième** et **dixième** journées de “*Chamounix, l’Oberland, le Righi 1839*” dans « **Premiers voyages en zigzag** » (1874), par R. **Töpffer**, à la page 262.

<https://www.idesetautres.be/upload/REDECOUVERTE%20058%20TOEPFFER%20GRAVURES%20SUR%20BOIS%20DIX-NEUVIEME%20SIECLE%20SUISSE.pdf>

« *glacier de Grindelwald* » pour les **onzième** et **douzième** journées de “*Chamounix, l’Oberland, le Righi 1839*” dans « **Premiers voyages en zigzag** » (1874), par R. **Töpffer**, à la page 271.

<https://www.idesetautres.be/upload/REDECOUVERTE%20059%20TOEPFFER%20GRAVURES%20SUR%20BOIS%20DIX-NEUVIEME%20SIECLE%20SUISSE.pdf>

« *Brunig – vallée de Neyringen* » (Brünig, Meiringen, Suisse) pour la **treizième** journée de “*Chamounix, l’Oberland, le Righi 1839*” dans « **Premiers voyages en zigzag** » (1874), par R.

Töpffer, à la page 274.

<https://www.idesetautres.be/upload/REDECOUVERTE%20060%20TOEPFFER%20GRAVURES%20SUR%20BOIS%20DIX-NEUVIEME%20SIECLE%20SUISSE.pdf>

« *chapelle du Righi* » (Suisse) pour les **quatorzième** et **quinzième** journées de “*Chamounix, l’Oberland, le Righi 1839*” dans « **Premiers voyages en zigzag** » (1874), par R. **Töpffer**, à la page 277.

<https://www.idesetautres.be/upload/REDECOUVERTE%20061%20TOEPFFER%20GRAVURES%20SUR%20BOIS%20DIX-NEUVIEME%20SIECLE%20SUISSE.pdf>

« *le lac de Zug* » (Zoug, Suisse) pour les **seizième** et **dix-septième** journées de “*Chamounix, l’Oberland, le Righi 1839*” dans « **Premiers voyages en zigzag** » (1874), par R. **Töpffer**, à la page 282.

<https://www.idesetautres.be/upload/REDECOUVERTE%20062%20TOEPFFER%20GRAVURES%20SUR%20BOIS%20DIX-NEUVIEME%20SIECLE%20SUISSE.pdf>

« *grande route d’Argovie* » (Suisse) pour les **dix-huitième** et **dix-neuvième** de “*Chamounix, l’Oberland, le Righi 1839*” dans « **Premiers voyages en zigzag** » (1874), par R. **Töpffer**, à la page 286.

<https://www.idesetautres.be/upload/REDECOUVERTE%20063%20TOEPFFER%20GRAVURES%20SUR%20BOIS%20DIX-NEUVIEME%20SIECLE%20SUISSE.pdf>

Nous avons mis à disposition plus de **200** gravures relatives à la Nature et reproduites dans « ***Le tour du Monde en 300 gravures*** », une compilation de Jacques STERNBERG (1923-2006) et Pierre Chapelot, pour les Editions Planète en 1972, dans le groupe **FaceBook** « ***gravures et graveurs DIX NEUVIEME SIECLE*** » où vous êtes bienvenu(e)s.

Publicité pour la revue « ***Le tour du Monde*** » (1860-1913), des éditions Hachette, en 1868, via :

<https://www.idesetautres.be/upload/download.php?file=TOUR%20DU%20MONDE%20REVUE%20HACHETTE%20PUBLICITE%201868.pdf>

« ***Le tour du Monde*** », entre 1860 et 1913 :

[https://gallica.bnf.fr/ark:/12148/cb32878283g/date.r=Le+Tour+du+monde+\(Paris+1860\).langFR?fbclid=IwAR1z0zBWAwgVloYMr7Izi1OxPk4xccqqgXjGQwOfhQ7H0Uq8XdGtFYKIDKY](https://gallica.bnf.fr/ark:/12148/cb32878283g/date.r=Le+Tour+du+monde+(Paris+1860).langFR?fbclid=IwAR1z0zBWAwgVloYMr7Izi1OxPk4xccqqgXjGQwOfhQ7H0Uq8XdGtFYKIDKY)

Il serait temps de mettre « ***Le tour du Monde*** » à disposition sur INTERNET, en mettant en valeur ses artistes, comme nous l'avons fait pour des textes de Camille **LEMONNIER** (1844-1913), « *La Belgique – La Flandre occidentale* » (1-6) parus dans « ***Le tour du Monde*** » (« *Nouveau journal des voyages* ») ; Paris, Librairie Hachette et Cie, 1884, premier semestre, XLVII, 1216-1221^{ème} livraisons, pages 257-352.

<https://www.idesetautres.be/upload/download.php?file=>

[CAMILLE%20LEMONNIER%20FLANDRE%20OCCIDENTALE%20TOUR%20DU%20MONDE%201884%201%20LIENS%20INTERNET%206%20CHAPITRES%20ILLUSTRATEURS%20GRAVEURS.pdf](https://www.idesetautres.be/upload/download.php?file=CAMILLE%20LEMONNIER%20FLANDRE%20OCCIDENTALE%20TOUR%20DU%20MONDE%201884%201%20LIENS%20INTERNET%206%20CHAPITRES%20ILLUSTRATEURS%20GRAVEURS.pdf)

« *La Belgique – Liège* » (province de Liège, **1**) paru dans ***Le tour du Monde*** (« *Nouveau journal des voyages* ») ; Paris, Librairie Hachette et Cie, 1885, deuxième semestre, LIV, 1292^{ème} livraison, pages 225-240.

<https://www.idesetautres.be/upload/download.php?file=CAMILLE%20LEMONNIER%20PROVINCE%20DE%20LIEGE%201%20TOUR%20DU%20MONDE%201885.pdf>

« *La Belgique – Liège* » (province de Liège, **2**) paru dans ***Le tour du Monde*** (« *Nouveau journal des voyages* ») ; Paris, Librairie Hachette et Cie, 1885, deuxième semestre, LIV, 1293^{ème} livraison, pages 241-256 :

<https://www.idesetautres.be/upload/download.php?file=CAMILLE%20LEMONNIER%20PROVINCE%20DE%20LIEGE%202%20TOUR%20DU%20MONDE%201885.pdf>

« *La Belgique – Liège* » (province de Liège, **3**) paru dans ***Le tour du Monde*** (« *Nouveau journal des voyages* ») ; Paris, Librairie Hachette et Cie, 1885, deuxième semestre, LIV, 1294^{ème} livraison, pages 257-272 :

<https://www.idesetautres.be/upload/download.php?file=CAMILLE%20LEMONNIER%20PROVINCE%20DE%20LIEGE%203%20TOUR%20DU%20MONDE%201885.pdf>

[20DE%20LIEGE%203%20TOUR%20DU%20MONDE%201885.pdf](https://www.idesetautres.be/upload/download.php?file=CAMILLE%20LEMONNIER%20PROVINCE%20DU%20LUXEMBOURG%20BELGE%20TOUR%20DU%20MONDE%201885.pdf)

« *La Belgique – Luxembourg* », paru dans **Le tour du Monde** (« *Nouveau journal des voyages* ») ; Paris, Librairie Hachette et Cie, 1885, deuxième semestre, LIV, 1295^{ème} livraison, pages 273-288.

<https://www.idesetautres.be/upload/download.php?file=CAMILLE%20LEMONNIER%20PROVINCE%20DU%20LUXEMBOURG%20BELGE%20TOUR%20DU%20MONDE%201885.pdf>

« *La Belgique – Bruxelles* » (1) paru dans **Le tour du Monde** (« *Nouveau journal des voyages* ») ; Paris, Librairie Hachette et Cie, 1881, XLI, 1062^{ème} livraison, pages 305-320 :

<https://www.idesetautres.be/upload/download.php?file=CAMILLE%20LEMONNIER%20BRUXELLES%2001%20TOUR%20DU%20MONDE%201881.pdf>

« *La Belgique – Bruxelles* » (2) paru dans **Le tour du Monde** (« *Nouveau journal des voyages* ») ; Paris, Librairie Hachette et Cie, 1881, XLI, 1063^{ème} livraison, pages 321-336.

<https://www.idesetautres.be/upload/download.php?file=CAMILLE%20LEMONNIER%20BRUXELLES%2002%20TOUR%20DU%20MONDE%201881.pdf>

« *La Belgique – Bruxelles* » (3) paru dans **Le tour du Monde** (« *Nouveau journal des voyages* ») ; Paris, Librairie Hachette et Cie, 1881, XLI, 1064^{ème} livraison, pages 337-352.

<https://www.idesetautres.be/upload/download.php?file=CAMILLE%20LEMONNIER%20BRUXELLES%2003%20TOUR%20DU%20MONDE%201881.pdf>

« *La Belgique – Bruxelles / les environs* » (4) paru dans **Le tour du Monde** (« *Nouveau journal des voyages* ») ; Paris, Librairie Hachette et Cie, 1881, XLI, 1065^{ème} livraison, pages 357-368.

<https://www.idesetautres.be/upload/download.php?file=CAMILLE%20LEMONNIER%20BRUXELLES%2004%20ET%20ENVIRONS%20TOUR%20DU%20MONDE%201881.pdf>

« *La Belgique – Bruxelles / les environs* » (5) paru dans **Le tour du Monde** (« *Nouveau journal des voyages* ») ; Paris, Librairie Hachette et Cie, 1881, XLI, 1066^{ème} livraison, pages 369-384.

<https://www.idesetautres.be/upload/download.php?file=CAMILLE%20LEMONNIER%20BRUXELLES%2005%20ET%20ENVIRONS%20TOUR%20DU%20MONDE%201881.pdf>

Des gravures relatives à la Nature figurent également dans ***L'illustration européenne***, un hebdomadaire (37 X 27,5 cm) belge francophone, composé de fascicules de 8 pages, à raison de 4 gravures par fascicule (dont 2 quasi en pleine page), qui fut publié à Bruxelles de 1870 à 1914 et constituait apparemment une adaptation française de la ***Katholieke Illustratie***. Nous avons pu en acquérir presque tous les numéros de 1878-1879 (9^{ème} année, 187901) et 1879-1880 (10^{ème} année,


188001), que nous proposons en téléchargement
GRATUIT sur notre site
<https://www.idesetautres.be>

Voir aussi dans « *Contribution à la gravure sur bois en Belgique du dix-neuvième siècle (1843) d'après Ernest BRETON (1812-1875)* ».

LIENS INTERNET vers quelque **200** gravures :


<https://www.idesetautres.be/upload/download.php?file=CONTRIBUTION%20REDECOUVERTE%20GRAVURES%20SUR%20BOIS%20DIX-NEUVIEME%20SIECLE%20EN%20BELGIQUE%20ERNEST%20BRETON%201843%20LIENS%20INTERNET.pdf>

Exemple de sculpture d'Emile HENROTTE *




Voir aussi :

<https://www.idesetautres.be/?p=divers&mod=showPicture&id=1257681139gAin.jpg>



Voir aussi :

<https://www.idesetautres.be/?p=divers&mod=showPicture&id=1257681108oq1d.jpg>



buste de Bernard Goorden



Nous vous proposons, **quotidiennement**,
d'autres gravures (il y en a déjà plus de **6.000**)
à télécharger **GRATUITEMENT**
via l'Espace Téléchargements sur le site
<https://www.idesetautres.be>